

## Ruta de Viveiro. El entorno de Casa do Batán.

Está ruta recorre el entorno de Casa do Batán y comprende Viveiro, su ría y el valle del Landro.

Incluye las rutas a Pozo da Ferida y Souto da Retorta bien en coche, bien andando.

Los puntos más destacados que encontraremos son:

**Viveiro** (7 kms): Pueblo marinero, con título de ciudad, posee el casco histórico más importante del norte gallego. Parte de su inmenso patrimonio arquitectónico proviene de su fuerte comercio portuario desde la edad media.

No deberemos perdernos los restos de sus murallas, de las que se conservan 3 puertas, sus iglesias, a "*Ponte Maior*" que cruza la ría, la "*Casa dos Leóns*" o la cantidad de casas con galerías que posee.

**A Insua** (11 kms): situada en el lado izquierdo de la ría, este antiguo cargadero de mineral en los barcos está reconvertido en un privilegiado mirador.

**Monte Faro** (15 kms): Situada en la entrada de la ría en su margen derecho posee unas vistas envidiables sobre la ría de Viveiro, de Illa Coelleira o Estaca de Bares.

**Playa de Area** (11 kms): En el lado derecho de la ría. Con dunas y de arena blanca y mar tranquila.

**Monte San Roque** (10 kms): Situado sobre Viveiro. Aparte de poseer un área recreativa, conocida por la romería del día de San Roque, también posee un mirador desde donde podremos disfrutar de las mejores vistas del valle del Landro, de Viveiro y de la ría hasta Illa Coelleira.

**Playa de Covas** (8 kms): La playa urbana de Viveiro.

**Paseo Fluvial del Landro** (6 kms): Paseo muy bien acondicionado, paralelo al río Landro y de poco más de 3 kilómetros y medio, que une Viveiro con Portochao. Muy fácil de hacer.

**Monasterio de Valdeflores** (6 kms): Situado al lado del río Landro, parece ser que data del S. XV. Actualmente está regido por religiosas dominicas.

**Monte Castelo** (12 kms): A este mirador se accede desde la LU-540, ya en el límite con el ayuntamiento de Oourol. Posee área recreativa y una capilla.

La vista que ofrece nos permite disfrutar del valle del Landro con Viveiro y el Cantábrico al fondo.

**Iglesia de San Pedro** (2 kms): Iglesia románica y Monumento Nacional.

Es la iglesia más antigua de la comarca, ya que sus orígenes se datan en el S. VI.

**Fraga das Saímas y Curro de Candaoso** (7 kms): Situados uno al lado del otro la Fraga das Saímas es un pequeño ejemplo de bosque repleto de vegetación autóctona.

El Curro de Candaoso es donde, el primer domingo de julio, se realiza la popular "*Rapa das Bastas*".

**Souto da Retorta** (2 kms): Monumento Natural.

Espacio natural situado en el meandro del río Landro donde podremos ver a "*o Avó*" (el abuelo), el eucalipto más alto de Europa.

Se puede acceder andando desde Casa do Batán en un cómodo paseo de poco más de media hora.

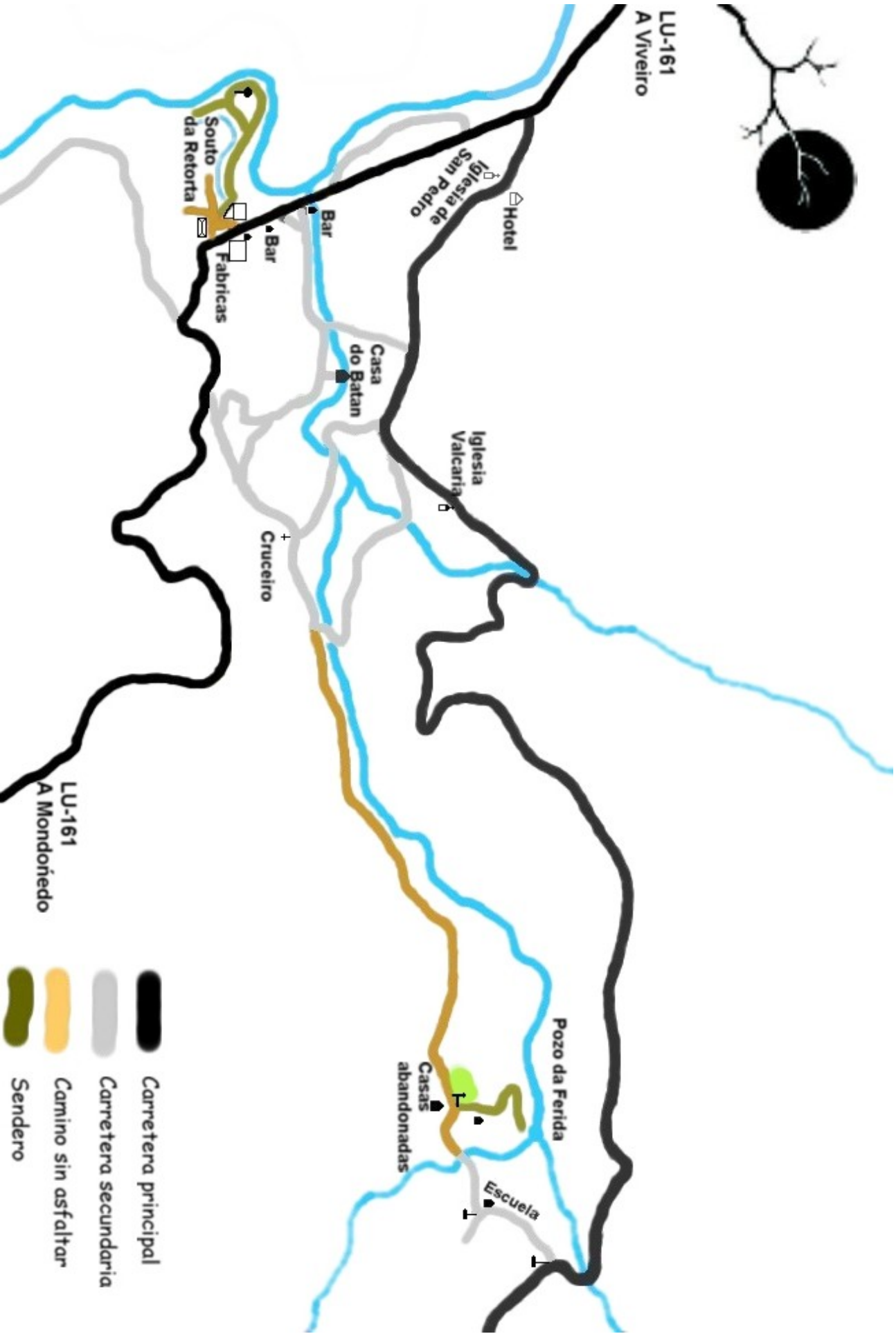
**Pozo da Ferida** (7 kms): Espectacular cascada de más de 30 metros situada en un entorno completamente virgen. Se puede acceder en coche o también se puede acceder andando desde Casa do Batán (7 kilómetros).

*Las distancias se refieren a la distancia entre Casa do Batán y cada punto.*









LU-161  
A Viveiro



LU-161  
A Mondoñedo

-  Carretera principal
-  Carretera secundaria
-  Camino sin asfaltar
-  Sendero